




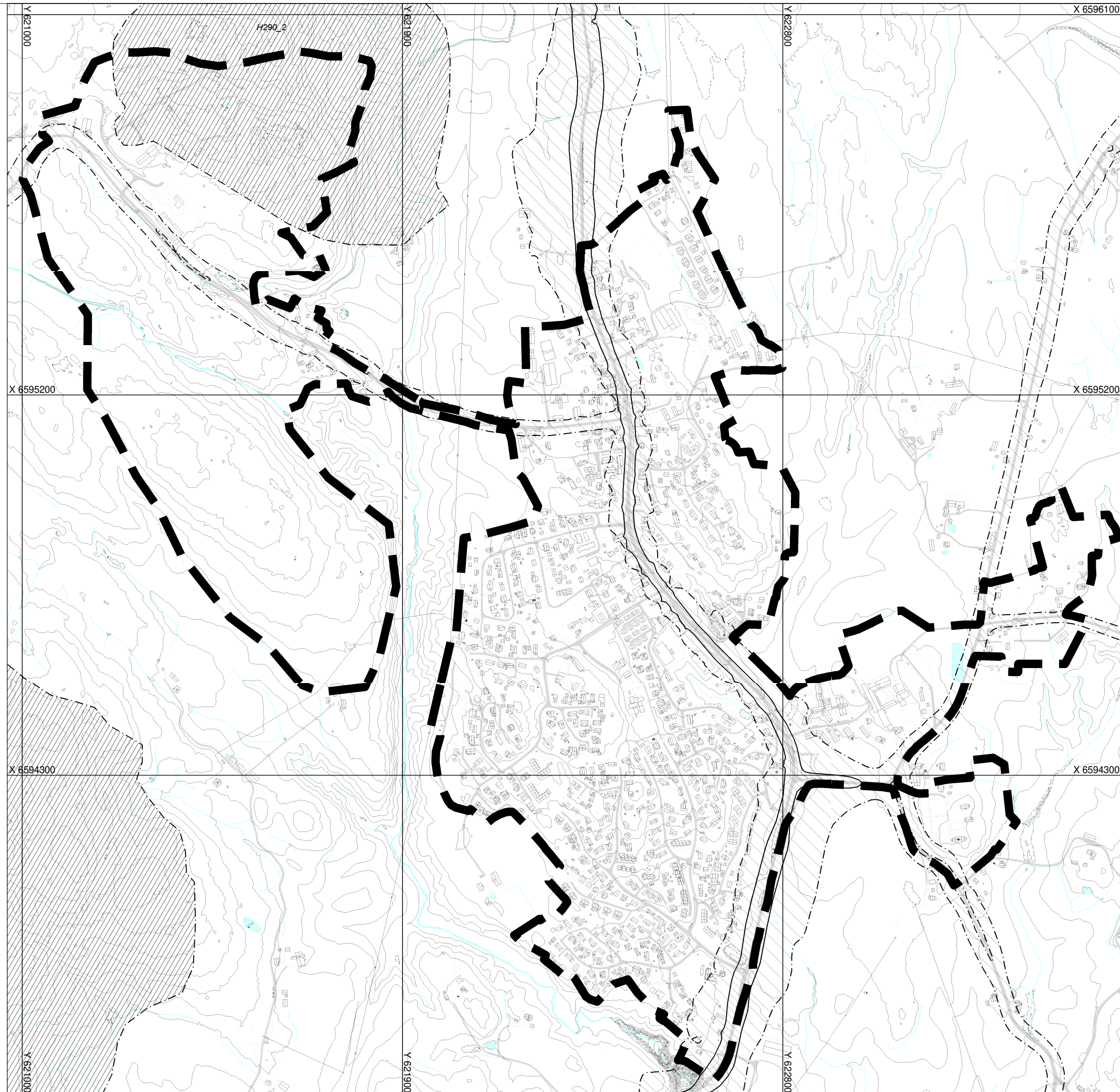


TEGNFORKLARING: (plandata)

Temakart T3 for Støysoner:

-  Støysonegrense
-  Støysone, rød sone iht. T-1442 (H210)
-  Støysone, gul sone iht. T-1442 (H220)
-  Støysone, andre soner iht. T-1442 (H290)
- Abc** Påskrift
- Felles** Planområde
-  Planens begrensning



*Basiskartet er tegnet med svak gråfarge
Dette kartet er elektronisk godkjent og trenger ikke underskrift. Kartet er i samsvar med vedtaket.*

ordfører

	KOMMUNEDELPLAN FOR SKIPTVET SENTRUM	
	"SENTRUMSPLANEN" - 2021 - 2033	
Skiptvet kommune	MEDE TILHØRENDE BESTEMMELSER	Kartgrunnlag: FKB Koordinatsystem: Euref 89 sone 32 målestokk A3: 1:9000

SAKSBEHANDLING IFØLGE PLAN- OG BYGNINGSLOVEN
KART: T3s temakart for støysoner utskrift: 09.09.2021

Revisjon: Endringer i planforslag etter vedtak i kommunestyremøte (A) 20.04.21
Kommunestyrets vedtak: KS dato

2. gangs behandling i det faste utvalget for plansaker	KS 21/	dato
1. gangs behandling i det faste utvalget for plansaker	KS 21/026	20.04.21
Planforslag (-)		26.02.21
Fatsetting av planprogram	KS 20/087	17.09.20
Høringsfrist og offentlig ettersyn av planprogram	KS 20/025	08.06.20
Vedtak om oppstart og kunngjøring	KS 20/025	15.04.20

PLANEN UTARBEIDET AV: PLT-FvdR PLANID: 20200001 TEGNNR. T3s'